

# Местоположение Китая в мире





Цинхай-Тибетское нагорье с высоты птичьего полета



Территория / Горные системы / Нагорья / Равнины /

Впадины / Реки / Озера / Климат / Земельные ресурсы /

Полезные ископаемые / Флора и фауна

# ТЕРРИТОРИЯ И РЕСУРСЫ

---

С птичьего полета континент Китая представляет собой ступенчатый рельеф: с Цинхай-Тибетского нагорья, средняя высота которого составляет 4000 м и выше, постепенно спускается к морю материкового шельфа, глубина которого составляет менее 200 м, с запада на восток снижается четырьмя ступенями. Территория континента Китая почти приравнивается к территории Европы. Однако геоморфология различных районов Китая сильно отличается друг от друга и размещение ресурсов тоже неодинаковое.



## Территория

Китай расположен в Восточной Азии, на востоке он омывается водами Тихого океана. Площадь территории Китая – 9,6 млн. кв. км, по площади Китай занимает 3-е место в мире, уступая только России и Канаде. В меридиональном направлении территория Китая простирается на 5,5 тыс. км – от реки Хэйлунцзян (Амур) в районе севернее города Мохэ до коралловых рифов Цэнмуаньша к югу от архипелага Наньшачюньдао. В широтном направлении – на 5,2 тыс. км от точки слияния рек Хэйлунцзян и Уссури до западных отрогов Памира.

Протяженность сухопутной границы страны – 22,8 тыс. км. На востоке Китай граничит с КНДР, на севере – с Монголией, на северо-востоке – с Россией. Северо-западными соседями Китая являются Казахстан, Кыргызстан и Таджикистан, а на западных и юго-западных границах страны расположены Афганистан, Пакистан, Индия, Непал и Бутан. На юге Китай соседствует с Мьянмой, Лаосом и Вьетнамом. К востоку и юго-востоку от побережья Китая расположены и отделены от него морями Республика Корея, Япония, Филиппины, Бруней, Малайзия и Индонезия.

Протяженность береговой полосы материковой части Китая – более 18 тыс. км. Побережье Китая – равнинное с большим количеством удобных незамерзающих гаваней. Китай на востоке и юге омывается водами окраинных морей Тихого океана (Желтого, Восточно-Китайского и Южно-Китайского морей), а также Бохайского моря, являющегося внутренним морем Китая. Общая площадь территориаль-

Карта территории Китая





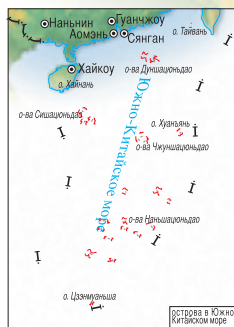
ных вод – 4,70 млн. кв. км.

На морской территории Китая находятся 7,6 тыс. больших и малых островов. Самый большой из них – Тайвань (36 тыс. кв. км), второй по величине – Хайнань (34 тыс. кв. км). Острова Дяюйдао и Чивэйюй, расположенные северо-восточнее Тайваня, являются самыми восточными территориями Китая. Группы островов, рифов и отмелей в Южно-Китайском море – Дуншачюньдао, Сишачюньдао, Чжуншачюньдао и Наньшачюньдао – составляют южную границу Китая.

## Горные системы

В Китае по меньшей мере девять горных систем имеют среднюю высоту 6000 м над уровнем моря и выше, более 20 – расположены в среднем 4000 м над уровнем моря и выше. Гималаи – самые высокие горы на территории Китая. Они дугой высятся на границе Китая с Индией и Непалом. Эта горная система имеет более 30 вершин, высота которых превышает 7300 м над уровнем моря, и 11 вершин высотой выше 8000 м. Высота ее главного пика – Джомолунгмы 8844,43 м, это самая высокая в мире вершина. Средняя высота горной системы Каракорум 5500-6000 м, с запада на восток она пересекает Синьцзян, Тибет, Цинхай и Сычуань. Ее длина составляет 2500 с лишним км, а ширина – 200-500 км. На территории Китая это самая длинная и самая ши-

## Топографическая карта Китая





- Нагорья
- Равнины
- Впадины
- Холмы
- Возвышенности







Пик Джомолунгма на закате



Горы Тайшань

рокая горная система. Стоит упомянуть также горы Тангла и Циньлин. Средняя высота гор Тангла, расположенных в центральной части Цинхай-Тибетского нагорья, – 6000 м над уровнем моря, здесь берет начало самая длинная река в Китае – Янцзы; Циньлин начинаются в восточной части провинции Ганьсу и заканчиваются в западной части провинции Хэнань, их средняя высота 2000-3000 м над уровнем моря. Они служат важной этнографической границей между югом и севером Китая, а также водоразделом между климатами юга и севера страны.

## Нагорья

В Китае имеются четыре крупных нагорья. Цинхай-Тибетское нагорье охватывает весь Тибет и Цинхай, а также часть провинций Ганьсу, Юньнань и Сычуань, это – самое высокое плато в мире, его называют «крышей мира». Средняя высота здесь свыше 4000 м над уровнем моря. Внутренне-Монгольское плато находится на территории Внутренней Монголии, на востоке от него простираются степи, на западе – пустыни. Лессовое плато охватывает полностью или частично шесть провинций и автономных районов, в том числе провинции Шэньси и Шаньси. Толщина лессового слоя большая, здесь наблюдается серьезная эрозия почвы. Юньнань-Гуйчжоуское нагорье охватывает восточную часть провинции Юньнань и большую часть провинции Гуйчжоу, представляет собой типичный карстовый рельеф.

## Равнины

Китай имеет три крупные равнины. Северо-восточная равнина простирается на более, чем 350 тыс. кв. км, это самая крупная равнина в Китае. Площадь Северо-Китайской равнины около 300 тыс. кв. км, она находится в глубине континента;

равнина среднего и нижнего течения Янцзы занимает около 200 тыс. кв. км, рельеф ровный, так как она образовалась в результате размыва Янцзы.

## Впадины

В Китае имеется четыре крупные впадины. Таримская впадина – самая крупная в Китае, она находится на территории Синьцзян-Уйгурского АР. В середине Таримской впадины лежит самая крупная в Китае пустыня Такла-Макан, вторая в мире по площади барханных песков после Сахары. Джунгарская впадина тоже раскинулась на территории Синьцзяна. Цайдамская впадина находится в провинции Цинхай и является самой высокогорной впадиной в Китае. Сычуаньская впадина находится на территории провинции Сычуань, являясь самой влажной впадиной в Китае.

## Реки

В Китае большое количество рек. Насчитывается более полутора тысяч рек, чья площадь бассейна превышает 1000 кв. км. Китай обладает богатыми гидроэнергетическими ресурсами, запасы которых составляют 680 млн. кВт и занимают первое место в мире. Однако из-за огромной численности населения гидроэнергетические ресурсы из расчета на душу населения в Китае составляют лишь одну четверть среднемирового показателя.


Реки Китая образуют системы с внешним и внутренним стоками. Общая площадь бассейнов имеющих выход к морю рек охватывает 64% территории страны, а водосборная площадь рек с внутренним стоком составляет 36%.

Крупнейшая река Китая – Янцзы, по своей протяженности (6300 км) она занимает третье место в мире. Верхнее течение Янцзы пролегает через высокие горы и глубокие долины. Оно таит богатые гидроресурсы. Янцзы – главная судоходная магистраль, соединяющая запад и восток страны. Она самой при-

Каньон в низовьях реки Ялуцангпо



На фуникулере через реку Ялуцангпо

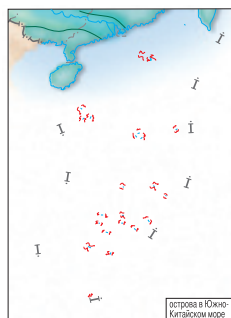
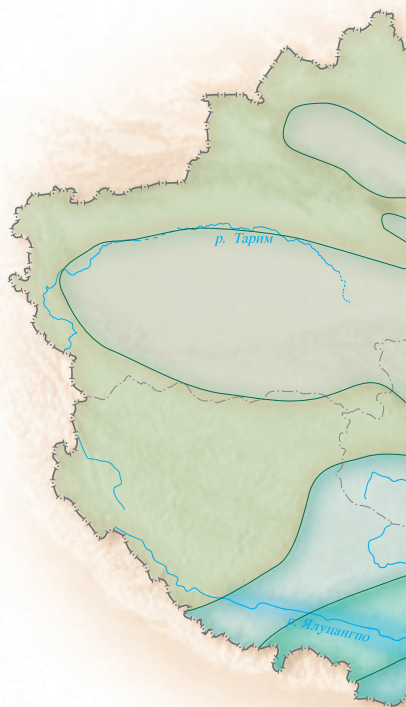


родой предназначена для судоходства. Второй крупнейшей рекой Китая является Хуанхэ (5464 км). Бассейн Хуанхэ – одна из колыбелей древней китайской цивилизации. Хэйлунцзян (Амур) – самая крупная река на севере Китая. Общая протяженность – 4350 км, из них 3101 км протекает по территории Китая. В Южном Китае нужно отметить реку Чжуцзян протяженностью 2214 км. Река Тарим в южном Синьцзяне – самая длинная из рек с внутренним стоком в Китае, ее протяженность составляет 2179 км.

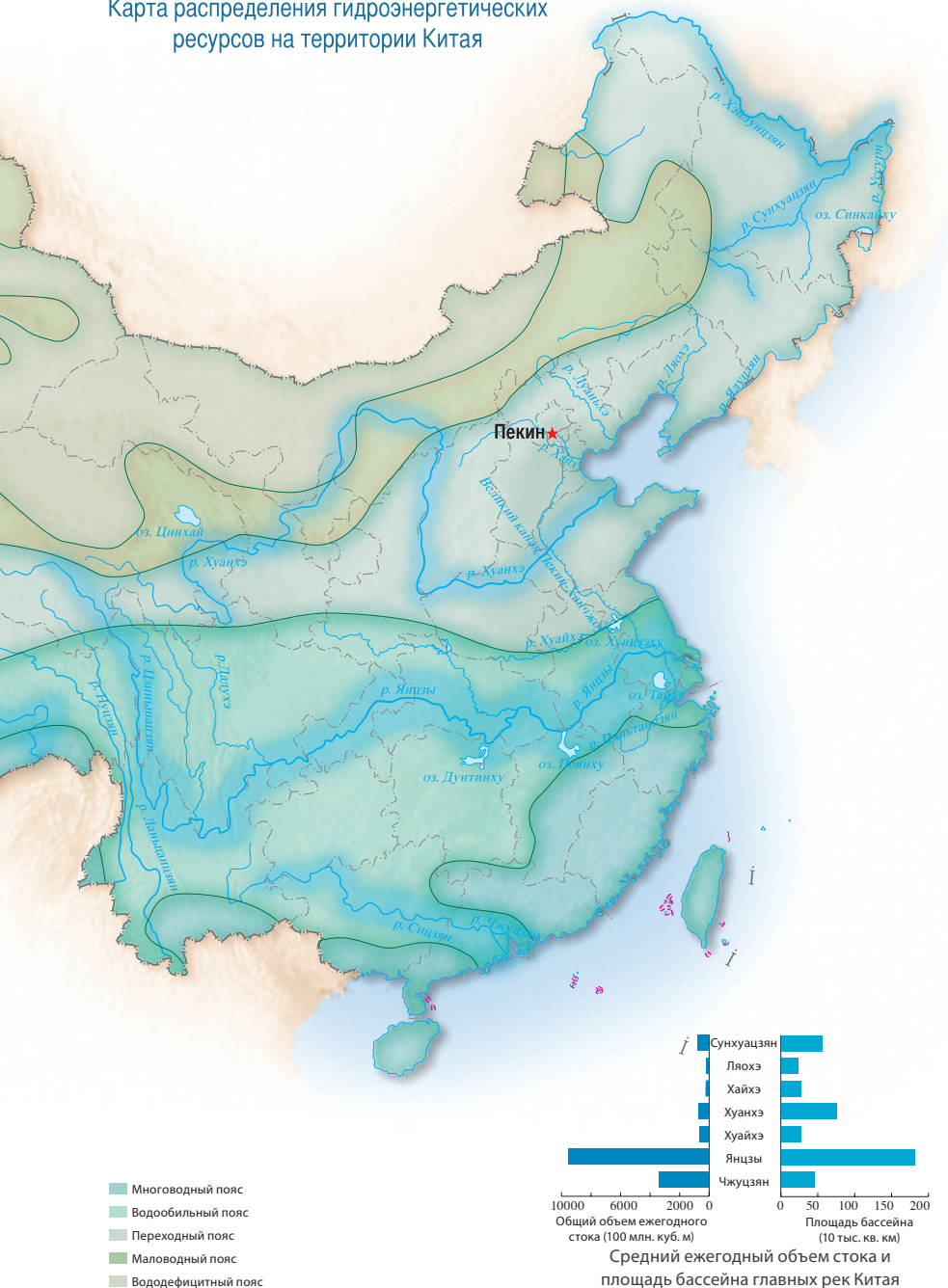
Кроме естественных водных артерий, в Китае есть известный искусственный Великий канал, соединяющий 5 речных систем – Хайхэ, Хуанхэ, Хуайхэ, Янцзы и Цяннцзян. Этот канал был проложен в V веке до н. э., он проходит с севера на юг, начинаясь в Пекине и доходя до г. Ханчжоу (пров. Чжэцзян). Длина канала составляет 1801 км, это самый древний и самый большой по протяженности искусственный канал в мире.

## Озера

Китай богат озерами. Большинство из них расположено на равнинах среднего и нижнего течения Янцзы и в Цинхай-Тибетском нагорье. Равнинные озера, как правило, пресноводные, крупнейшие из них – Поянху, Дунтинху, Тайху и Хунцзэху. Самое большое в Китае пресноводное озеро Поянху расположено на севере провинции Цзянси, площадь озера составляет 3583 кв. км. Озера на Цинхай-Тибетском нагорье в основном соленые, это – Цинхайху (Кукунор), Намуху (Намцо), Цилянху (Селлинг) и др. Самое большое в стране соленое озеро – Цинхайху (северо-восток пров. Цинхай), его площадь – 4583 кв. км.



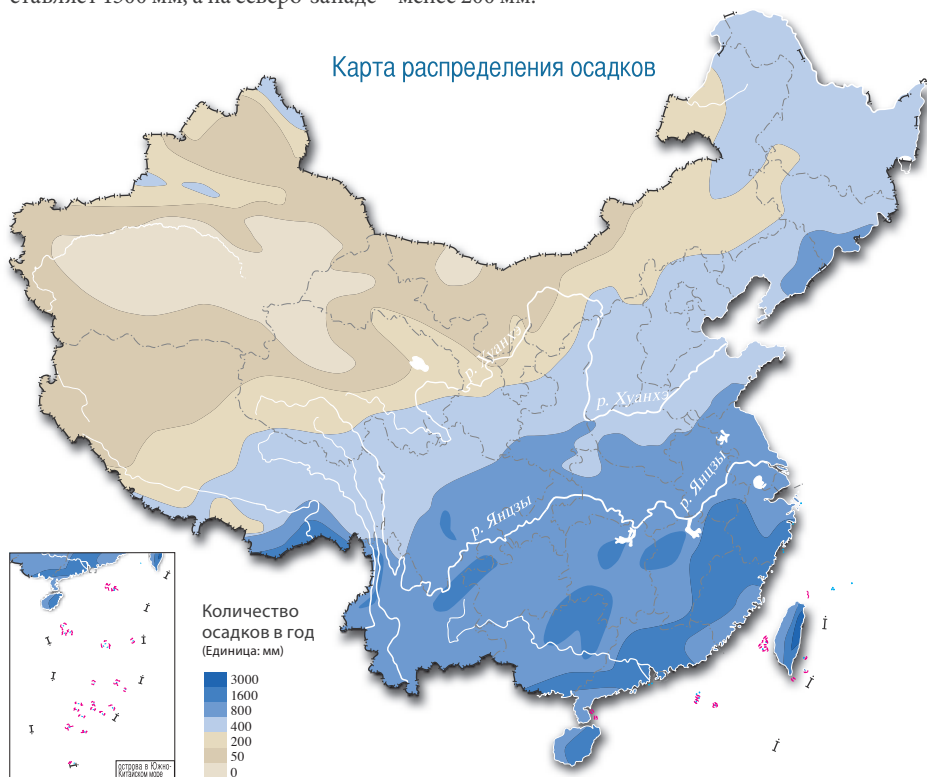
# Карта распределения гидроэнергетических ресурсов на территории Китая



## Климат

Большая часть территории Китая находится в северном умеренном поясе, характеризующемся, прежде всего, ярко выраженной сменой времен года и умеренным климатом, благодаря чему хорошо подходит для проживания людей. Континентальный климат, подверженный влиянию муссонов, является главной особенностью климата в Китае. С сентября по апрель суровые зимние ветры из Сибири и Монголии определяют сухой и холодный климат и большую температурную разницу между севером и югом. С апреля по сентябрь теплые и влажные летние муссоны приходят с восточных и южных морей, в это время жарко и дождливо, разница температур между севером и югом незначительна. Климат Китая включает 6 климатических поясов: экваториальный, тропический, субтропический, умеренно-теплый, умеренный и умеренно-холодный. Количество осадков постепенно уменьшается с юго-востока на северо-запад, причем существует большая разница в среднегодовом уровне осадков во всех районах страны: в прибрежных районах на юго-востоке уровень осадков составляет 1500 мм, а на северо-западе – менее 200 мм.

Карта распределения осадков



## Карта климатических поясов



Тропический ландшафт на острове Хайнань



Заснеженные районы Северо-Восточного Китая

## Земельные ресурсы


Китай чрезвычайно богат земельными ресурсами. На его территории расположены пахотные угодья, леса, степи, пустыни и др. Пахотные угодья сосредоточены на востоке Китая, степи расположены преимущественно на западе и севере, леса – в отдаленных северо-восточных и юго-западных районах. В настоящее время площадь обрабатываемых земель в Китае составляет около 121,72 млн. га. Площадь пастбищ в Китае составляет около 400 млн. га, что равняется 41,7% общей площади территории страны. Площадь лесов в Китае составляет примерно 195,45 млн. га, т. е. 20,36% общей площади. По совокупной площади пахотных земель, пастбищ и лесов Китай занимает одно из первых мест в мире, однако в пересчете на душу населения этот показатель очень низок. Это, в первую очередь, относится к площади пахотных земель – данная цифра составляет менее трети среднемирового показателя на душу населения.

Карта расположения сельскохозяйственных районов



Карта лесорайонов и скотоводческих районов





## Сельскохозяйственные районы

Главными сельскохозяйственными районами являются Северо-Восточная и Северо-Китайская равнины, равнина среднего и нижнего течения Янцзы, дельта реки Чжуцзян и Сычуаньская впадина. В Северо-Восточной равнине культивируется пшеница, кукуруза, соя, гаолян, сахарная свекла и лубяные культуры. В Северо-Китайской равнине собирают богатые урожаи пшеницы, кукурузы, проса, хлопка и других культур. Равнина среднего и нижнего течения Янцзы низменная и плоская, здесь множество озер и рек. Это идеальное место для выращивания многих культур, в том числе заливного риса; в водоемах здесь разводят различные виды пресноводных рыб. Этот район по праву называют «краем риса и рыб». Здесь также выращивают чай и шелковицу. В Сычуаньской впадине, известной как «Небесное царство», в условиях теплого и влажного климата круглый год собираются хорошие урожаи заливного риса, рапса и сахарного тростника. В дельте реки Чжуцзян собирают два-три обильных урожая риса в год.

## Природные лесные массивы

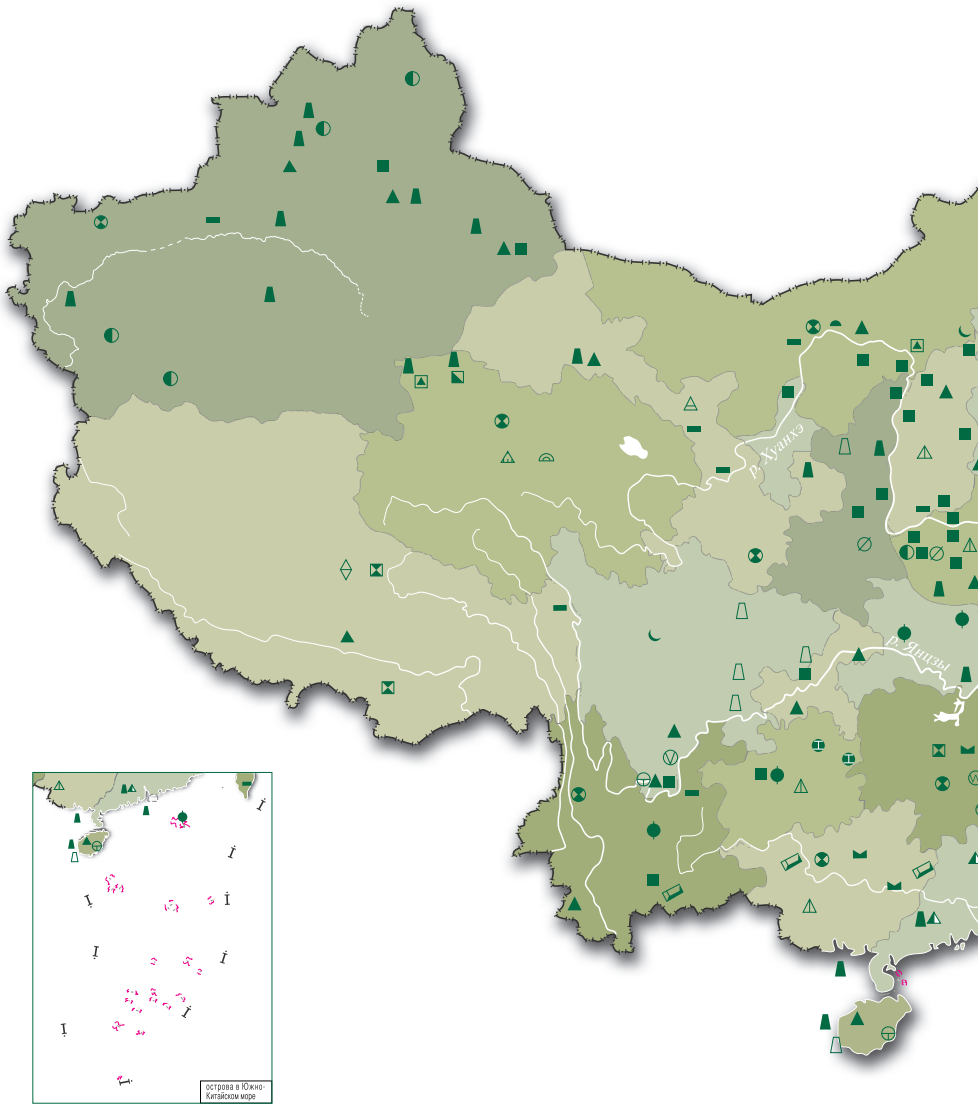
Наиболее крупные лесные массивы находятся в районах Большого и Малого Хингана, в горах Чанбайшань на северо-востоке Китая, где располагаются лиственные и хвойные леса. Вторые по величине леса простираются на юго-западе, там растут ели, пихты, юньнаньская сосна. Сишунбаньна на юге провинции Юньнань известна своими тропическими хвойными лесами, редкими для Китая; там произрастает более 5 тыс. лесных растений, благодаря чему ее называют «царством растений».

## Естественные пастбища

В степной зоне, простирающейся на несколько тысяч км с северо-востока на юго-запад страны, создано большое количество скотоводческих и животноводческих баз. На территории Внутренней Монголии расположены самые большие естественные пастбища, там разводят саньхэских быков и лошадей, а также монгольских овец. Синьцзян также является важной базой разведения элитных пород скота, там разводят знаменитых илийских лошадей и синьцзянских тонкорунных овец.

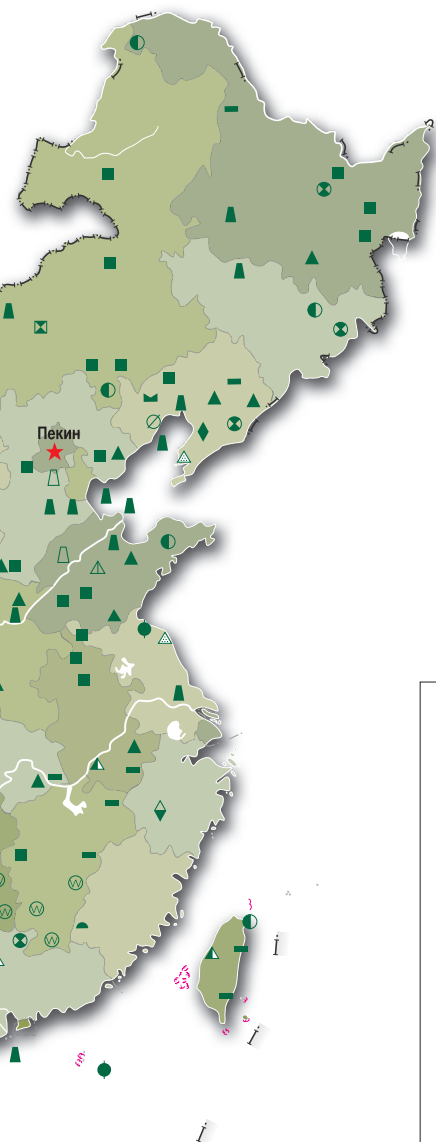


Карта расположения залежей полезных ископаемых в Китае



## Полезные ископаемые

Китай богат полезными ископаемыми: здесь, как говорится, «представлена практически вся таблица Менделеева». Уже разведаны запасы 158 минеральных ископаемых, по их суммарным запасам Китай занимает третье место в мире. Китай находится в числе мировых лидеров по запасам главных полезных ископаемых, а именно – угля, железа, меди, алюминия, сурьмы, молибдена, марганца, олова, свинца, цинка и ртути. Запасы каменного угля в Китае оцениваются в 326,126 млрд. тонн. Основные месторождения угля располагаются на севере и северо-западе Китая, особенно богаты угольными залежами Шаньси, Внутренняя Монголия, Шэньси и Синьцзян. Запасы железной руды составляют около 22,364 млрд. тонн, наиболее значительные месторождения находятся на севере, северо-востоке и юго-западе страны. По запасам редкоземельных металлов Китай



Рудные ископаемые			
▲ железо	⊗ свинец	∇ ванадий	⊘ молибден
◀ марганец	▭ олово	■ медь	△ алюминий
△ никель	● золото	⊗ серебро	⊠ сурьма
∇ вольфрам	⊠ хром	▲ редкоземельный металл	⊠ ртуть
∩ магний	■ уран	▭ литий	⊕ титан
Нерудные ископаемые			
◆ магнетит	△ соляные рудники	■ уголь	
△ калийные соли	● апатит	▲ нефть	
◆ флюорит	▲ сера	△ газ	
☾ слюды	▭ асбест		
◇ бор	⊛ алмаз		

Египетские цапли на рассвете



превосходит все вместе взятые страны мира.

Китай богат нефтью, природным газом, горючими сланцами. Основные месторождения нефти разведаны в северо-западных, северо-восточных и северных районах, а также на континентальном шельфе у восточных берегов.

## Флора и фауна

По многообразию видов диких животных Китай занимает одно из первых мест в мире. Здесь обитают более 6481 вид позвоночных, включая 2404 вида наземных позвоночных и 3862 вида рыб, что составляет около 10% видов живущих на Земле позвоночных. В Китае только высших растений насчитывается 32 тыс. видов. Среди них более 7 тыс. видов древовидных растений (в том числе 2,8 тыс. видов деревьев). В Китае насчитывается более 2 тыс. видов съедобных растений и свыше 3 тыс. видов лекарственных. Среди них – практически все растения, характерные для холодного, умеренного и тропического климата Северного полушария.

Большая панда





Золотистая обезьяна входит в перечень животных, находящихся под охраной государства первой категории

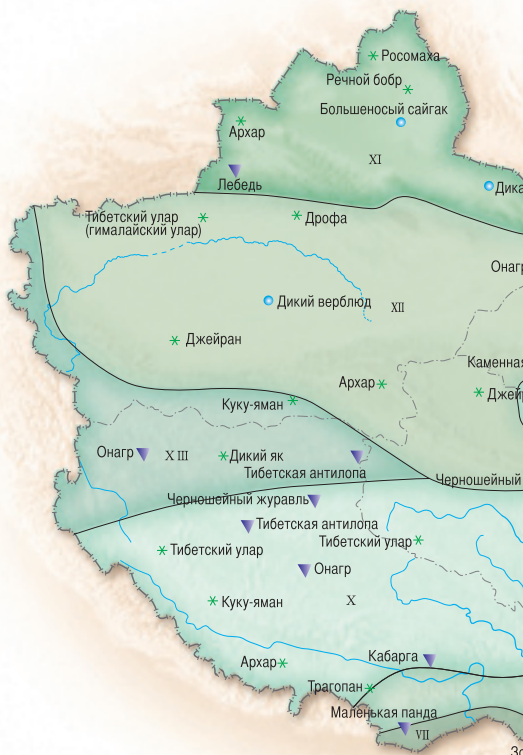


Дерево «давидия», которое также называют «гэцзышу» (досл. «голубиное дерево»), находится под охраной государства

## Эндемы Китая

Большая панда, золотистая обезьяна, южно-китайский тигр, бурая курица, маньчжурский журавль, красноногий ибис, белый дельфин, китайский аллигатор и другие редчайшие представители фауны являются китайскими эндемиками. К уникальным видам, характерным исключительно для Китая, относятся метасеквойя глиптостробовидная, глиптостробус китайский, китайская аргирофилла, куннингамия, лжелиственница, тайваньская флузиана, фуцзяньский кипарис, давидия, эвкоммия, «сису». Метасеквойя глиптостробовидная занесена в список редчайших в мире реликтовых растений. Лжелиственница растет в горных районах бассейна Янцзы, на ее коротких ветвях – пучки листьев, которые по форме напоминают медяки, весной и летом они зеленые, осенью – желтые. Лжелиственница является одним из редких видов деревьев садово-паркового искусства в мире.

## Карта ареалов растений и редких животных



- I Хвойные леса в умеренно-холодном поясе
- II Хвойные и листопадные леса в умеренном поясе
- III Листопадные леса в умеренно-теплом поясе
- IV Восточные вечнозеленые листопадные леса в субтропическом поясе
- V Западные вечнозеленые лиственные леса в субтропическом поясе (засушливый климат)
- VI Восточные сезонные дождевые и дождевые леса в тропическом поясе
- VII Западные сезонные дождевые леса и дождевые леса тропического пояса
- VIII Степные зоны умеренного пояса
- IX Степные зоны умеренно-теплого пояса
- X Высокогорные холодные степи и заболоченные луга
- XI Пустыни умеренного пояса
- XII Пустынные зоны умеренно-теплого пояса
- XIII Высокогорные холодные пустыни



- Животные, охота на которых полностью запрещена государством
- ▼ Животные, охота на которых строго ограничена государством
- ★ Животные, охота на которых контролируется государством

